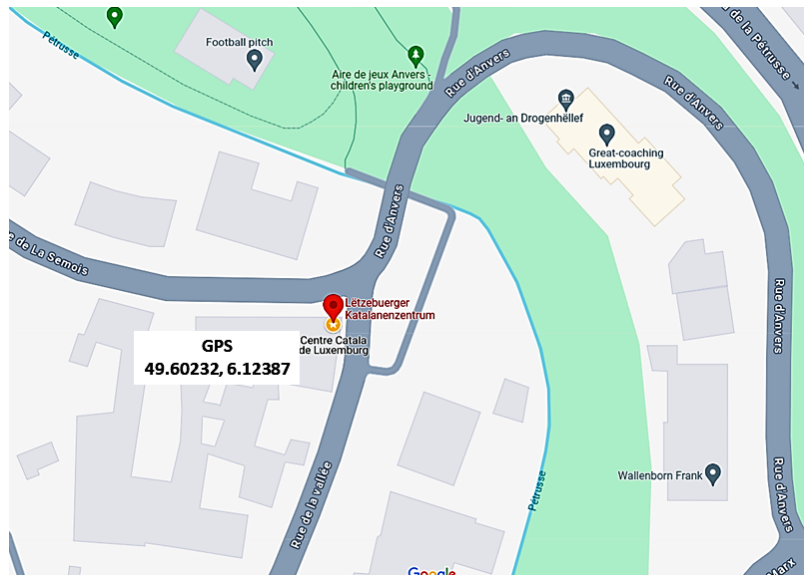




**Dimanche 24 Mars 2024**  
**« Luxembourg ville,**  
**par Monts et par Vaux »**



Rendez-vous à 10h00 au Carrefour des rues de la Vallée, de la Semois et d'Anvers.  
Sur Maps : « Centre Catala de Luxembourg »  
Coordonnées GPS : 49.60232, 6.12387



Parking : le long de la rue de la Vallée et alentours.  
En voiture depuis Metz : 60 km / 50 min, hors ralentissements. Privilégier le covoiturage.  
A pied depuis la gare de Luxembourg : 1,2 km / 20 minutes env.

**Animateur** : Claude GUÉNARD (06 03 31 63 42)

**Date limite d'inscription : 15 Mars 2024**

**Pour bons marcheurs** (nombreuses montées et descentes d'escaliers)

Nos amis les chiens ne sont pas admis.

**Effectif mini : 15 personnes – maxi : 30 personnes**

**Inscription préalable obligatoire** auprès de  
Claude Guénard, par mail : [claude.guenard@gmail.com](mailto:claude.guenard@gmail.com)



# Zig-Zag rando 57



<http://zigzagrando.com/wordpress/>

## Programme de la journée

**De 10h00 à 12h00 (→3,3 km ↑100 m) :**

**Le Circuit Wenzel** : rando le long de la Pétrusse, le Grund, le plateau du Rham, les fortifications espagnoles, l'abbaye de Neumünster, le pont du Château, le Rocher du Bock...

**De 12h00 à 14h00 :**

**Repas en commun** au restaurant-pizzeria « Bacchus ». Chacun réglera ce qu'il aura consommé... Pour consulter la carte et les tarifs : <http://www.bacchus.lu/menu/>. Afin de faciliter le service, notez vos choix avant notre venue au restaurant.

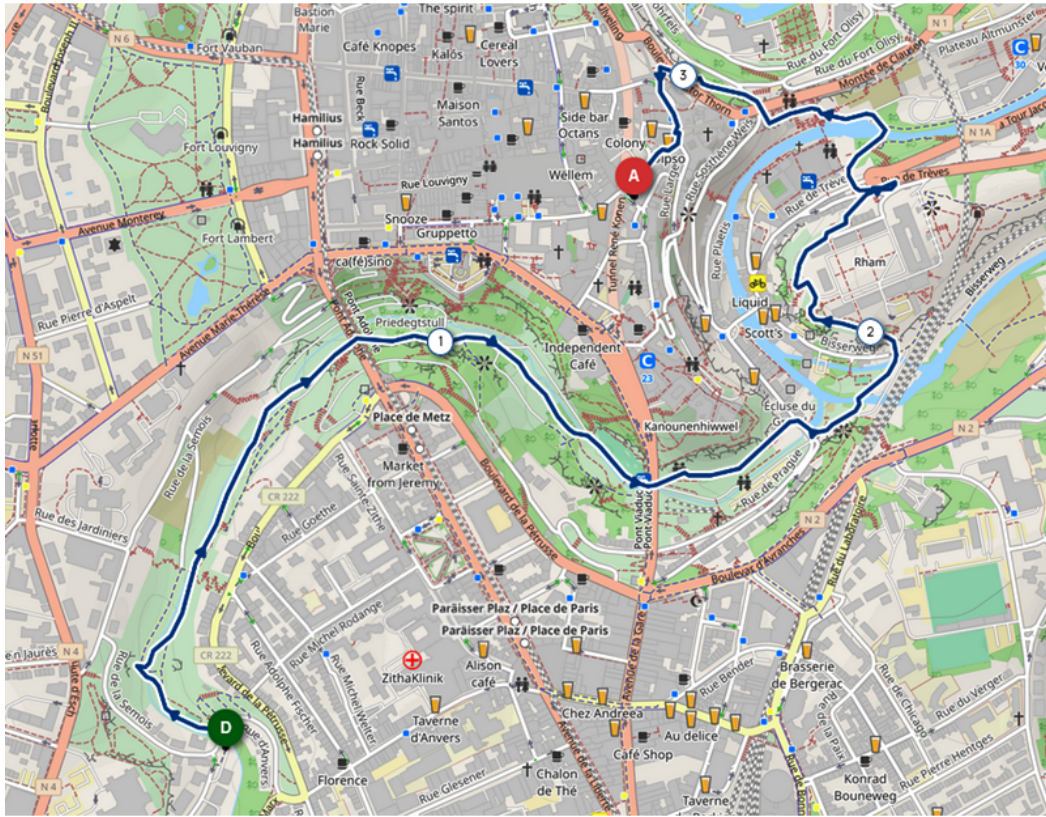
**De 14h00 à 17h30 env. (→6,3 km ↑200 m) :**

**Le Circuit Vauban** : la Ville-forteresse du 17<sup>e</sup> siècle, les casemates du Bock, la rive gauche de l'Alzette, Muerbelsmillen (visite gratuite d'un moulin à grain et à moutarde), Pfaffenthal, le Pont Vauban et ses deux tours, grimpe au travers des vestiges du fort Obergrünwald, le fort Thüngen (ou des trois Glands). Pause café. Descente vers l'Alzette. Montée en vieille-ville. Retour aux voitures par la Pétrusse aux environ de 17h30.

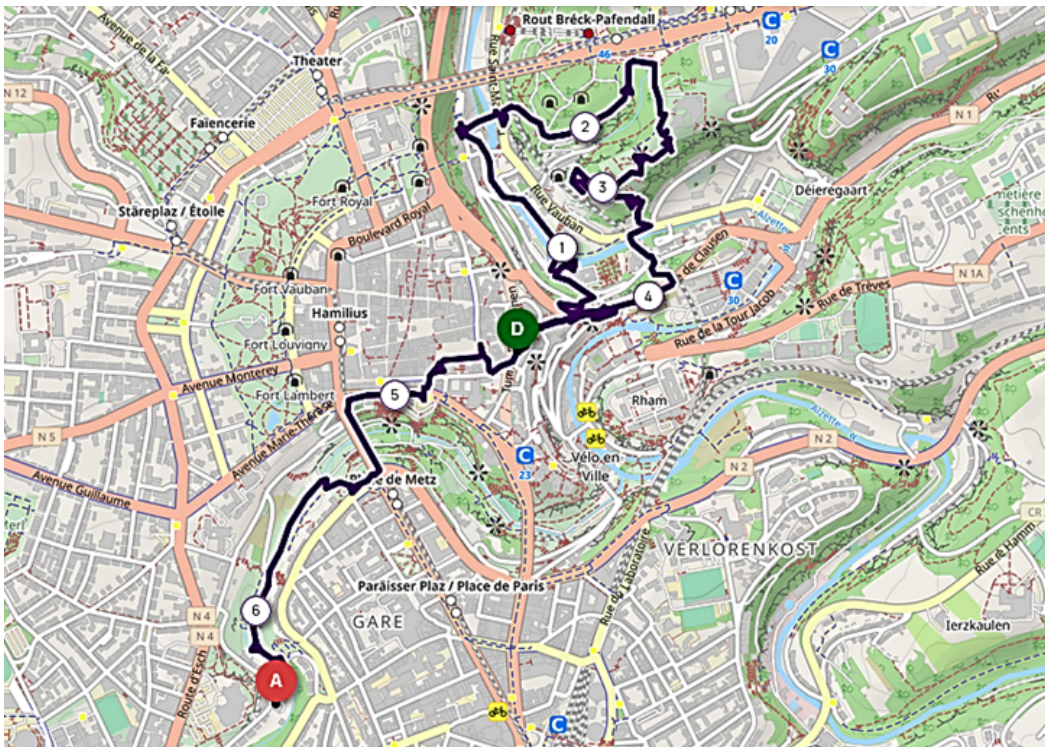


Des informations (succinctes...) seront fournies sur les sites traversés.

## Parcours ci-dessous



Matin



Après-midi

Inscrit au Registre des Associations du Tribunal de Metz Volume 147 Folio 98  
 Affilié à la Fédération Française de Randonnée sous le n° 3165  
 Agréé Jeunesse et Sport sous le n° 57 00 46 le 19 décembre 2000  
 Extension de l'Agrément Tourisme N°AG 075 03 0002 du Comité Régional  
 N° de Siret : 448 149 336 00019